



# 99 Volta Ciclista a Catalunya

6ª Etapa --- 30/3/2019  
Valls - Vila-seca- (169,100 km)



	<b>PPO:</b>	Rotonda de Carrer Rafael de Casanovas con Carretera del Pla.	41.292161 , 1.255009
11:30 a 12:30	<b>FIRMA / SIGNATURE:</b>	En Avinguda Josep Tarradellas frente Pavelló Xavier Tondo.	41.294612 , 1.259443
12:35	<b>LLAMADA / APEL:</b>	En Avinguda Josep Tarradellas/Avinguda Fornals.	
12:40	<b>SORTIDA NEUTRALITZADA / DÉPART FICTIF:</b>	Por Carrer Francesc Gumà Ferran, izquierda Carrer del Tren, derecha Passeig de l'Estació, izquierda Carrer Anselm Clavé, sigue N-240, derecha C-37/Carretera de Tarragona, izquierda Carretera d'Alcover y derecha T-742. (6,3 km.)	
12:55	<b>SALIDA REAL LANZADA / DÉPART REEL LANCE:</b>	Hito 2 de la T-742	41,29166 , 1,22254










Promedio Km/h

Altitud	Itinerario	Parcial	Etapa	Faltan	39	41	43
<b>PROVINCIA DE TARRAGONA</b>							
215	 Salida frente hito 2 de la T-742.	0,000	<b>0,000</b>	169,100	12:55	<b>12:55</b>	12:55
215	PICAMOIXONS (Paso estrecho).	2,400	<b>2,400</b>	166,700	12:58	<b>12:58</b>	12:58
205	Sigue por la izquierda para paso por encima Rio Francolí.	1,200	<b>3,600</b>	165,500	13:00	<b>13:00</b>	13:00
205	Por la derecha a Montblanc por C-14	0,100	<b>3,700</b>	165,400	13:00	<b>13:00</b>	13:00
240	LA RIBA (exterior) sigue C-14.	1,600	<b>5,300</b>	163,800	13:03	<b>13:02</b>	13:02
310	Incorporación N-240.	7,600	<b>12,900</b>	156,200	13:14	<b>13:13</b>	13:13
335	MONTBLANC (exterior) continua izquierda a l'Espluga de Francolí por N-240.	1,800	<b>14,700</b>	154,400	13:17	<b>13:16</b>	13:15
370	L'ESPLUGA DE FRANCOLÍ (exterior) sigue N-240.	2,800	<b>17,500</b>	151,600	13:21	<b>13:20</b>	13:19
505	VIMBODÍ (exterior) sigue N-240.	7,900	<b>25,400</b>	143,700	13:34	<b>13:32</b>	13:30
510	<b>PROVINCIA DE LLEIDA</b>	1,600	<b>27,000</b>	142,100	13:36	<b>13:34</b>	13:32
570	Giro a la derecha. TARRÉS (Exterior), sigue por LV-2014.	1,500	<b>28,500</b>	140,600	13:38	<b>13:36</b>	13:34
580	 FULLEDA sigue por LV-2012. Precaución descenso.	6,500	<b>35,000</b>	134,100	13:48	<b>13:46</b>	13:43
440	L'ESPLUGA CALBA(exterior) sigue por LV-2012.	3,800	<b>38,800</b>	130,300	13:54	<b>13:51</b>	13:49
380	ELS OMELLONS sigue por LV-2012.	4,900	<b>43,700</b>	125,400	14:02	<b>13:58</b>	13:55
395	Giro a la derecha a Arbeca por Carretera de Vinaixa.	1,200	<b>44,900</b>	124,200	14:04	<b>14:00</b>	13:57

# 99 Volta Ciclista a Catalunya

6ª Etapa --- 30/3/2019  
Valls - Vila-seca- (169,100 km)



315	ARBECA sigue por Avinguda de les Garriges y giro a la izquierda a Borges Blanques por C-233.	4,500	<b>49,400</b>	119,700	14:11	<b>14:07</b>	14:03
300	Giro izquierda a Les Borges por C-233.	4,000	<b>53,400</b>	115,700	14:17	<b>14:13</b>	14:09
275	Rotonda recto a N-240 Lleida/Montblanc/Flix - LES BORGUES BLANQUES (exterior), sigue C-233.	1,300	<b>54,700</b>	114,400	14:19	<b>14:15</b>	14:11
270	Rotonda recto a N-240 Montblanc/Flix.	1,400	<b>56,100</b>	113,000	14:21	<b>14:17</b>	14:13
280	Incorporación N-240 dirección Tarragona / Montblanc.	0,700	<b>56,800</b>	112,300	14:22	<b>14:18</b>	14:14
525	 ATENCIÓN giro derecha a L'Albí por LP-7013.	13,700	<b>70,500</b>	98,600	14:43	<b>14:38</b>	14:33
550	A la izquierda a El Vilosell y La Pobla de Cérvoles por LP-7013.	1,900	<b>72,400</b>	96,700	14:46	<b>14:40</b>	14:36
570	 EMPIEZA AVITUALLAMIENTO frente hito 3 de la LP-7013.	1,200	<b>73,600</b>	95,500	14:48	<b>14:42</b>	14:37
650	 TERMINA AVITUALLAMIENTO en km 6,5 de la LP-7013.	3,500	<b>77,100</b>	92,000	14:53	<b>14:47</b>	14:42
655	EL VILOSELL sigue LP-7013.	0,100	<b>77,200</b>	91,900	14:53	<b>14:47</b>	14:42
685	LA POBLA DE CÉRVOLES (exterior).	3,300	<b>80,500</b>	88,600	14:58	<b>14:52</b>	14:47
775	PROVINCIA DE TARRAGONA	9,300	<b>89,800</b>	79,300	15:13	<b>15:06</b>	15:00
780	Por la izquierda a Ulldemolins por C-242.	2,200	<b>92,000</b>	77,100	15:16	<b>15:09</b>	15:03
605	 EMPIEZA PUERTO frente hito 33. Rampas en 5,5 km - 3,1 % desnivel medio - 7% desnivel máximo.	4,100	<b>96,100</b>	73,000	15:22	<b>15:15</b>	15:09
630	ULLDEMOLINS	0,500	<b>96,600</b>	72,500	15:23	<b>15:16</b>	15:09
775	 COLL D'ALBARCA (P.M. 3ª Cat) frente cartel puerto, sigue a Cornudella de Montsant por C-242.	5,000	<b>101,600</b>	67,500	15:31	<b>15:23</b>	15:16
525	CORNUDELLA DE MONTSANT por carrer Comte de Rius, sigue C-242.	6,200	<b>107,800</b>	61,300	15:40	<b>15:32</b>	15:25
435	 EMPIEZA PUERTO, frente hito 50. Rampas en 4,2 km - 4,6% desnivel medio - 6% desnivel máximo.	5,200	<b>113,000</b>	56,100	15:48	<b>15:40</b>	15:32
630	 COLL D'ALFORJA (P.M. 3ª Cat.) frente cartel puerto, sigue a Alforja por C-242.	4,300	<b>117,300</b>	51,800	15:55	<b>15:46</b>	15:38
385	ALFORJA (exterior), rotonda recto sigue C-242 a les Borges del Camp.	5,000	<b>122,300</b>	46,800	16:03	<b>15:53</b>	15:45
260	 Rotonda a la derecha a Reus / Falset por C-242.	4,500	<b>126,800</b>	42,300	16:10	<b>16:00</b>	15:51
230	 Rotonda a la izquierda a Reus por N-420.	2,100	<b>128,900</b>	40,200	16:13	<b>16:03</b>	15:54

# 99 Volta Ciclista a Catalunya

6ª Etapa --- 30/3/2019  
Valls - Vila-seca- (169,100 km)



210		Por la derecha a Botarell por T-3136 .	0,900	<b>129,800</b>	39,300	16:14	<b>16:04</b>	15:56
185		BOTARELL, rotonda a la izquierda a Montbrió del Camp por T-3136. RESALTOS PRONUNCIADOS.	4,100	<b>133,900</b>	35,200	16:21	<b>16:10</b>	16:01
175		ATENCIÓN Giro de 180 grados a la derecha al centro pueblo por Avinguda de la Pedra Fita.	0,800	<b>134,700</b>	34,400	16:22	<b>16:12</b>	16:02
190		SPRINT INTERMEDIO frente número 2 de la Avinguda de la Pedra Fita. Sigue T-320 / T-3131.	0,300	<b>135,000</b>	34,100	16:22	<b>16:12</b>	16:03
200		Giro a la izquierda a Riudecanyes por T-313.	2,800	<b>137,800</b>	31,300	16:27	<b>16:16</b>	16:07
180		RIUDECANYES (exterior) sigue por T-313.	0,500	<b>138,300</b>	30,800	16:27	<b>16:17</b>	16:07
145		Rotonda recto a Montbrió del Camp por T-313.	2,800	<b>141,100</b>	28,000	16:32	<b>16:21</b>	16:11
140		MONTBRIÓ DEL CAMP, por Passeig de Nicolau, Izquierda por Avenida de Sant Jordi, derecha por Carrer de Barcelona y sigue T-312. RESALTOS.	0,300	<b>141,400</b>	27,700	16:32	<b>16:21</b>	16:12
50		Rotonda recto a Cambrils Oest por T-312 (paso por encima A-7).	5,500	<b>146,900</b>	22,200	16:41	<b>16:29</b>	16:19
25		CAMBRILS, rotonda a la izquierda por N-240, derecha Carrer Barcelona, izquierda Verge de Montserrat, derecha Passeig San Joan Baptista de la Salle, izquierda Passeig de les Palmeres.	1,800	<b>148,700</b>	20,400	16:43	<b>16:32</b>	16:22
0		SPRINT INTERMEDIO en Passeig de les Palmeres frente restaurante Acuamar (Carrer Consolat de Mar, 66 ) sigue Passeig de les Palmeres y Avinguda Diputació.	2,300	<b>151,000</b>	18,100	16:47	<b>16:35</b>	16:25
0		SALOU por Passeig de Miramar, Passeig Jaume I, ATENCIÓN derecha por Avinguda del Principat d'Andorra, Plaza Europa, derecha C-31B a Tarragona, ATENCIÓN giro derecha a Cap Saolu por Avinguda de la Pedrera, rotonda izquierda por Avinguda del Pla de Maset.	5,000	<b>156,000</b>	13,100	16:55	<b>16:43</b>	16:32
5		PLATJA DE LA PINEDA (rotonda frente hotel Estival Park), continua por carrer dels Muntanyals, izquierda Passeig Pau Casals y continua carretera de Vilaseca a Pineda (rotondas,paso sobre A-7).	6,000	<b>162,000</b>	7,100	17:04	<b>16:52</b>	16:41
35		VILASECA por Raval de la Mar, Plaça Països Catalans (en sentido contrario de Circulación) y Av. Ramon d'Olzina. ATENCIÓN giros pronunciados.	5,800	<b>167,800</b>	1,300	17:13	<b>17:00</b>	16:49
40		META, frente número 2 de Avinguda de Ramon d'Olzina.	1,300	<b>169,100</b>	0,000	17:15	<b>17:02</b>	16:50

La línea de meta está al final de una recta de 400m.

[41.108027](#) , [1.142064](#)

Cierre de Control / Fin du Contrôle: 10%

Control Médico: en línea de llegada.

Esta etapa transcurre por las comarcas de: Baix Camp, Tarragonès, Garrigues, Priorat, Alt Camp y Conca de Barberà.